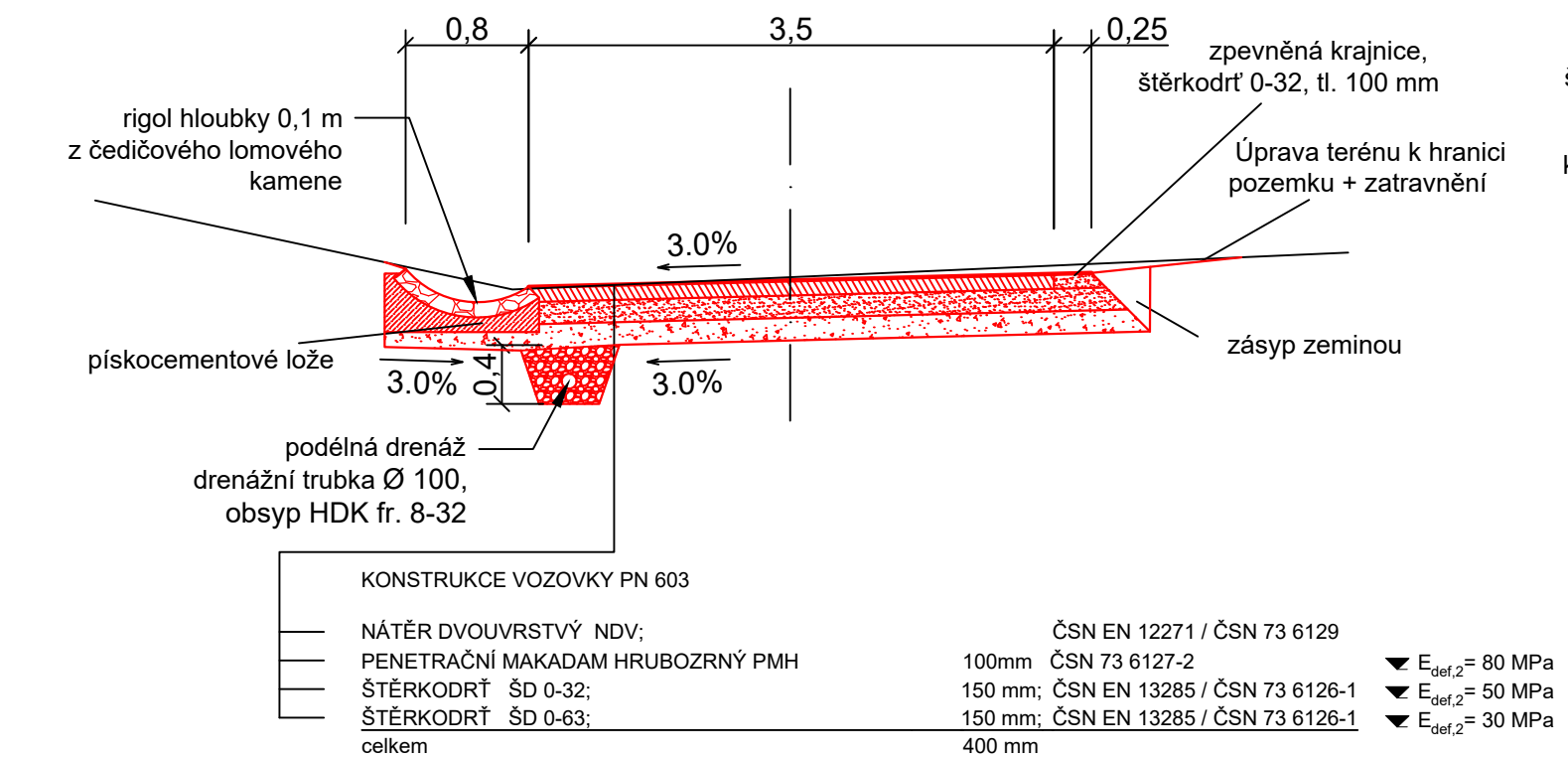
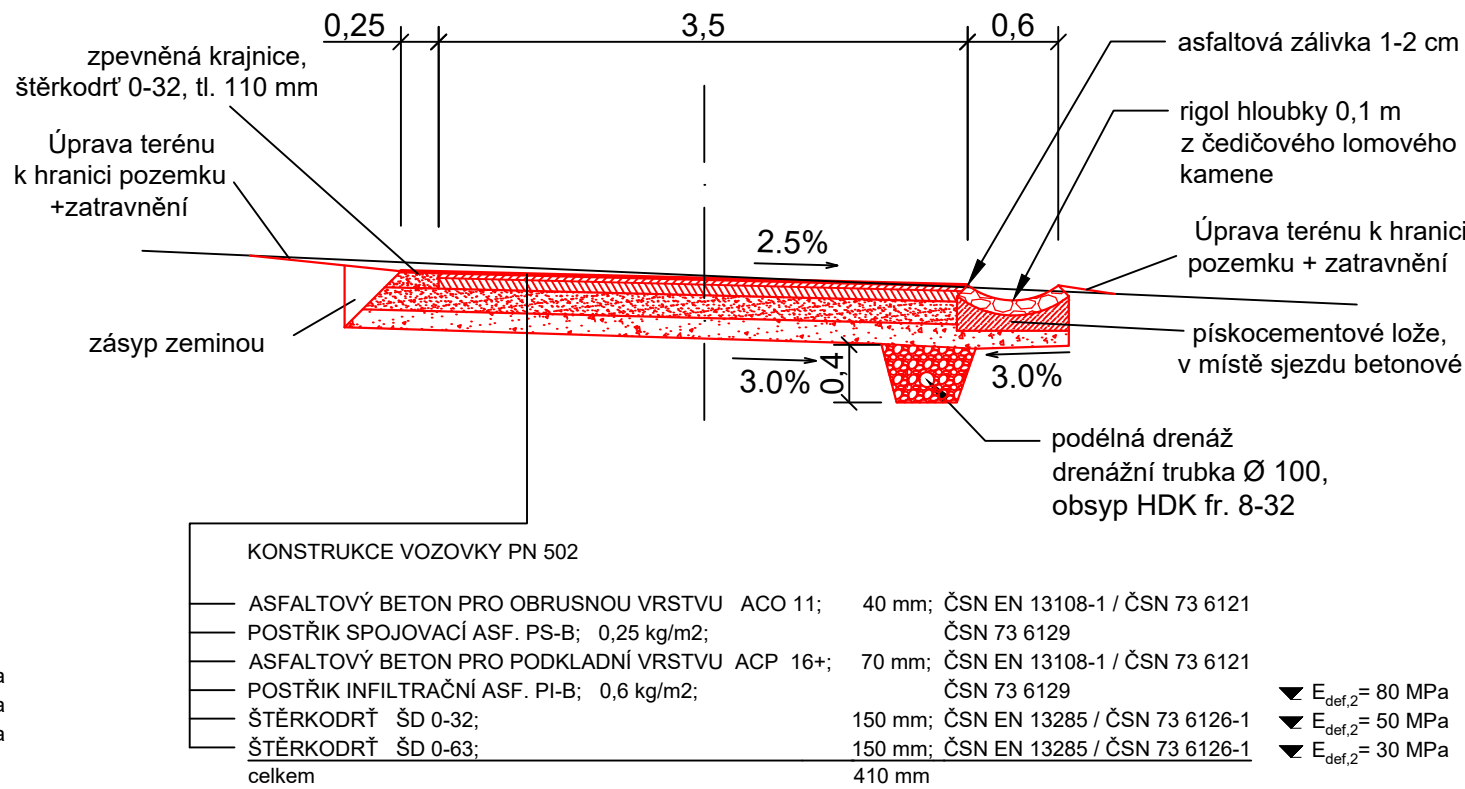


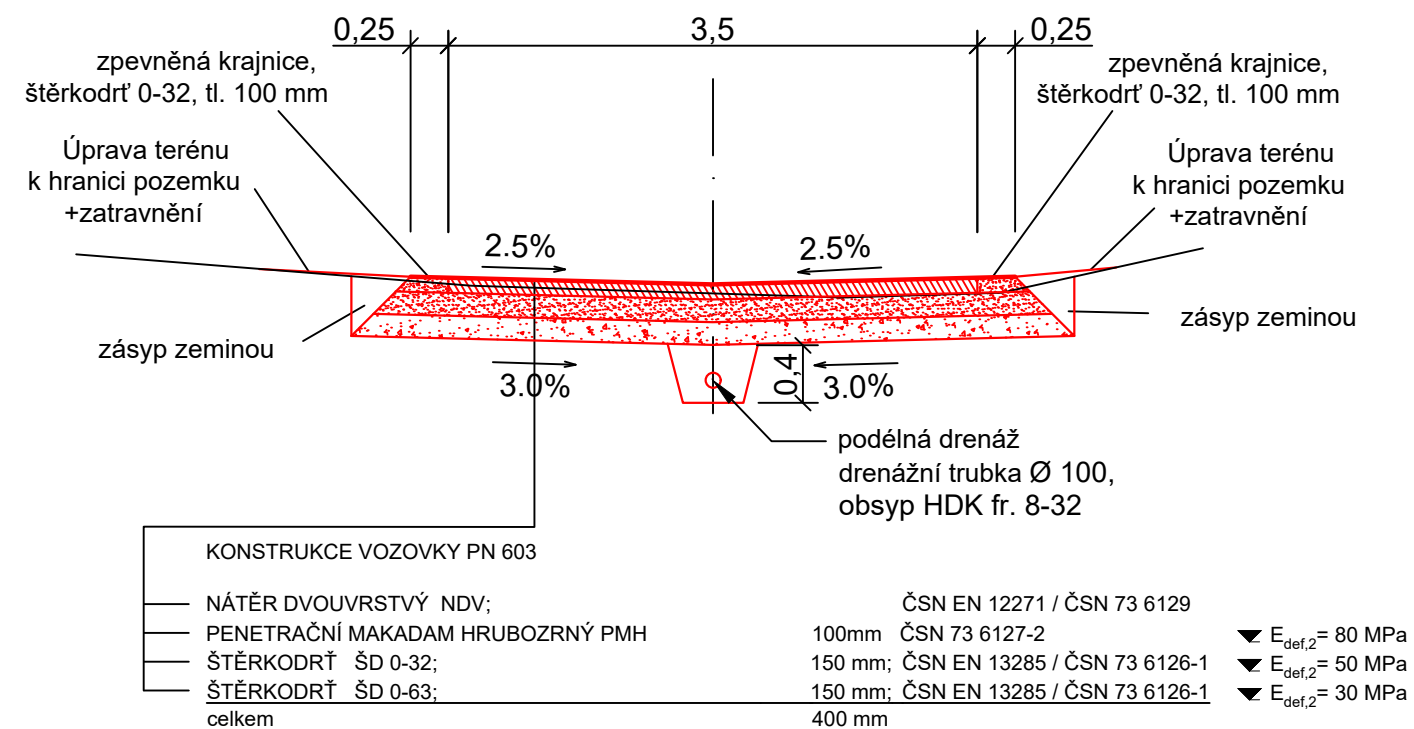
VZOROVÝ PŘÍČNÝ ŘEZ ZÚ – km 0,035



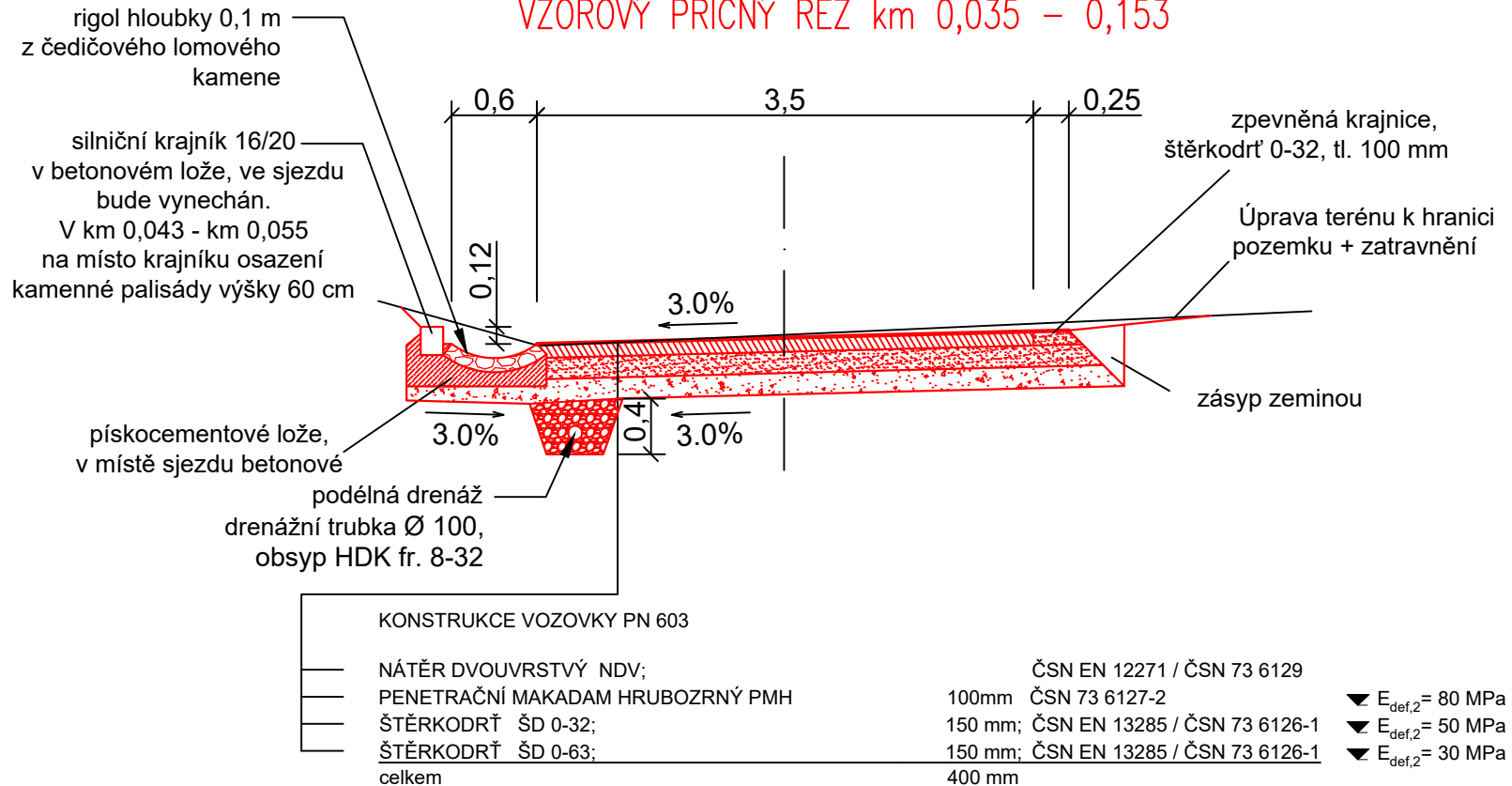
VZOROVÝ PŘÍČNÝ ŘEZ km 0,240 – km 0,505



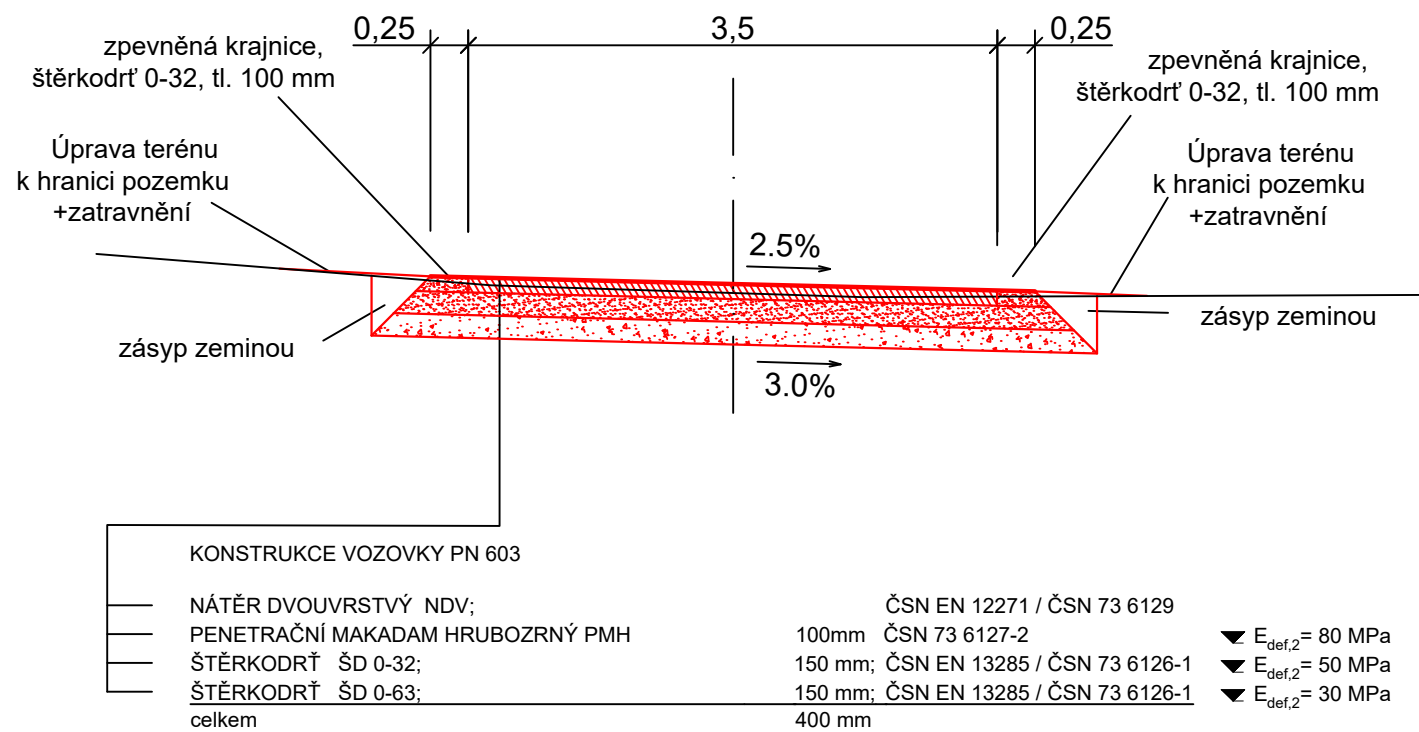
VZOROVÝ PŘÍČNÝ ŘEZ km 1,340 – KÚ



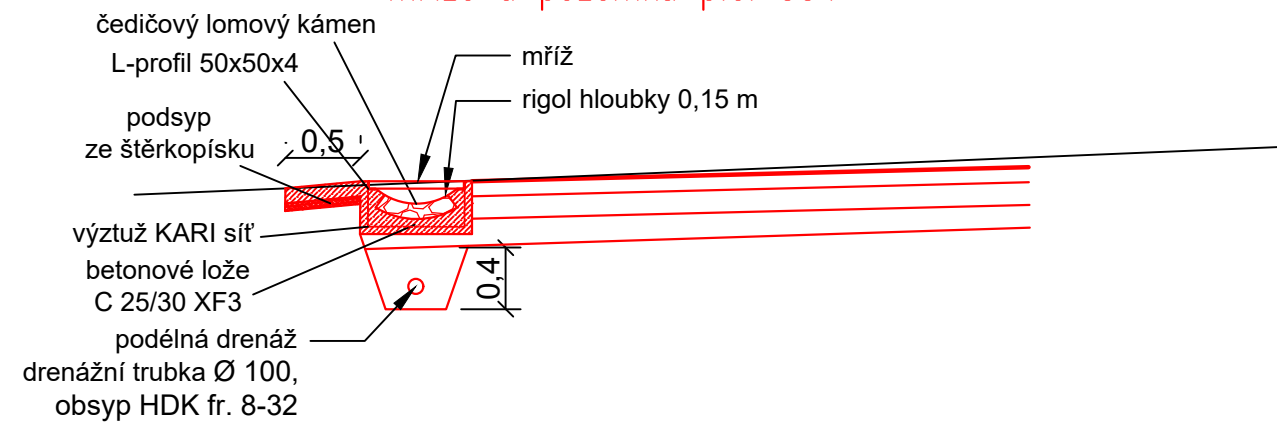
VZOROVÝ PŘÍČNÝ ŘEZ km 0,035 – 0,153



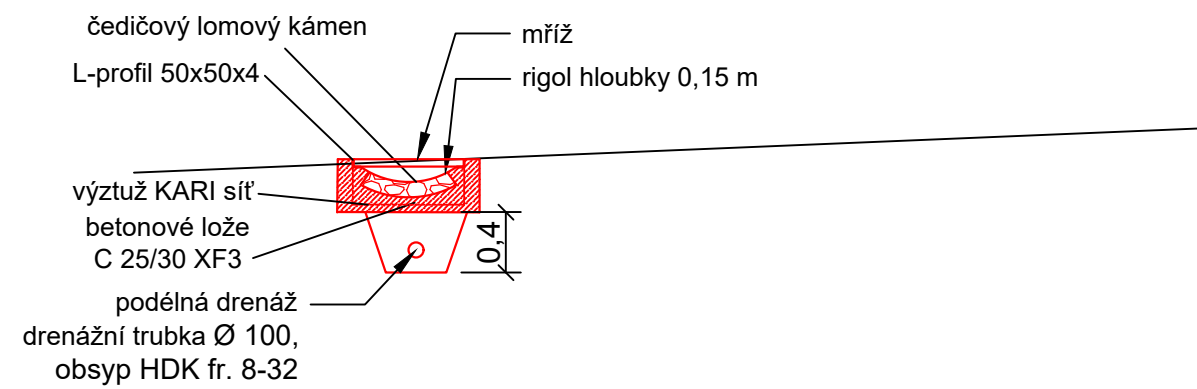
VZOROVÝ PŘÍČNÝ ŘEZ km 0,505 – 0,870 a km 1,040 – 1,340



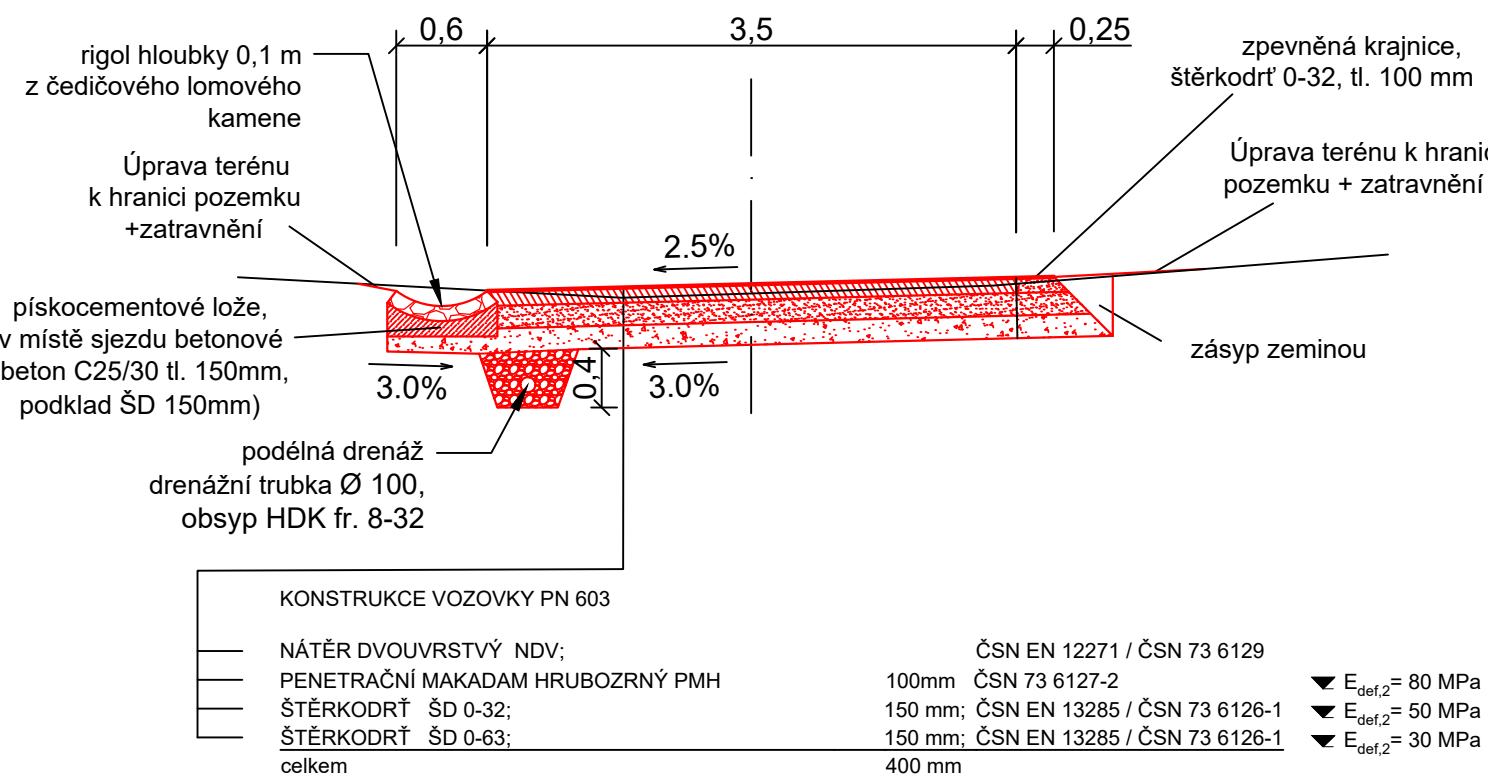
VZOROVÝ PŘÍČNÝ ŘEZ v místě uložení
mříže u pozemku p.č. 554



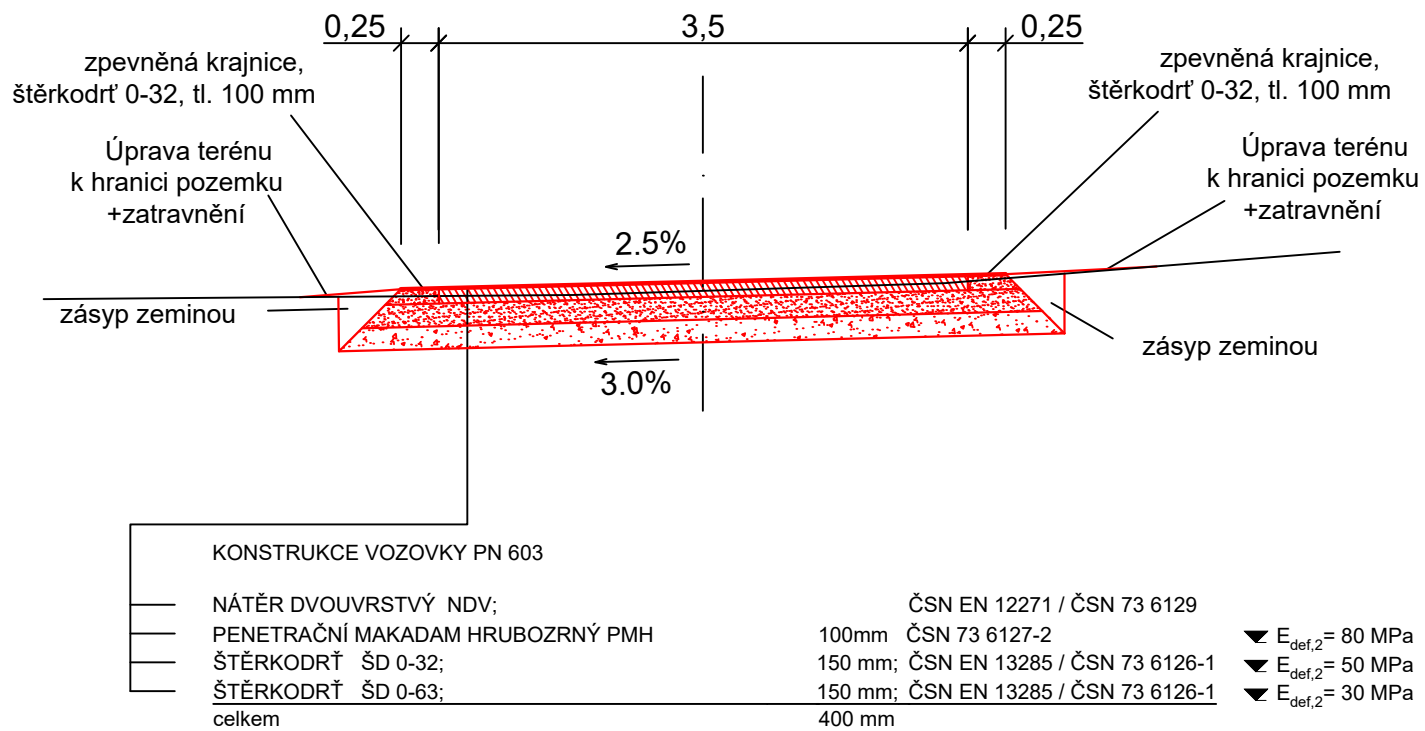
VZOROVÝ PŘÍČNÝ ŘEZ v místě uložení
mříže u zadního vstupu do kostela





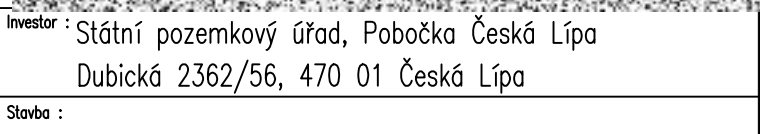



VZOROVÝ PŘÍČNÝ ŘEZ km 0,153 – 0,240



VZOROVÝ PŘÍČNÝ ŘEZ km 0,870 – 1,040



Na základě provedeného inženýrsko-geologického průzkumu se předpokládá dostatečně únosné podloží. Pro možný výskyt lokálních poruch podloží je počítáno s výměnou materiálu podloží na 30 % plochy pláně v tl. 0,3 m za šterkodrť fr. 0-125, která bude pokládána ve dvou vrstvách tloušťky 150 mm.

 NDCon s. r.o. Zlatnická 10/1582, 110 00 Praha 1, Česká republika	
Vypracoval :  Vedoucí projektu :  Investor : Státní pozemkový úřad, Pobočka Česká Lípa Dubická 2362/56, 470 01 Česká Lípa	Autorizace :  Paré :  
Stavba : Rekonstrukce polní cesty VPC C6 v k.ú. Holany	Formát : 4A4 Datum : 12/2018
Část : C. Stavební část	Stupeň: DSP/DPS Číslo zakázky : 678/18
Obsah : Vzorové příčné řezu	Měřítko : 1:50 Číslo přílohy : C.3.